

# Legenda:

část pozemku ČR - Lesy ČR s. p.  
lesní pozemek / "nelesní" pozemek



záběr pozemku Obce Radějov  
pro stavbu (trvalý záběr)



záběr pozemku Obce Radějov  
pro realizaci stavby (dočasné přístupy)



strom rostoucí mimo les  
navržený ke kácení s odstraněním pařezu



strom rostoucí mimo les  
navržený ke kácení bez odstranění pařezu



strom rostoucí mimo les  
navržený k ořezání



strom na lesním pozemku  
navržený ke kácení



pařez



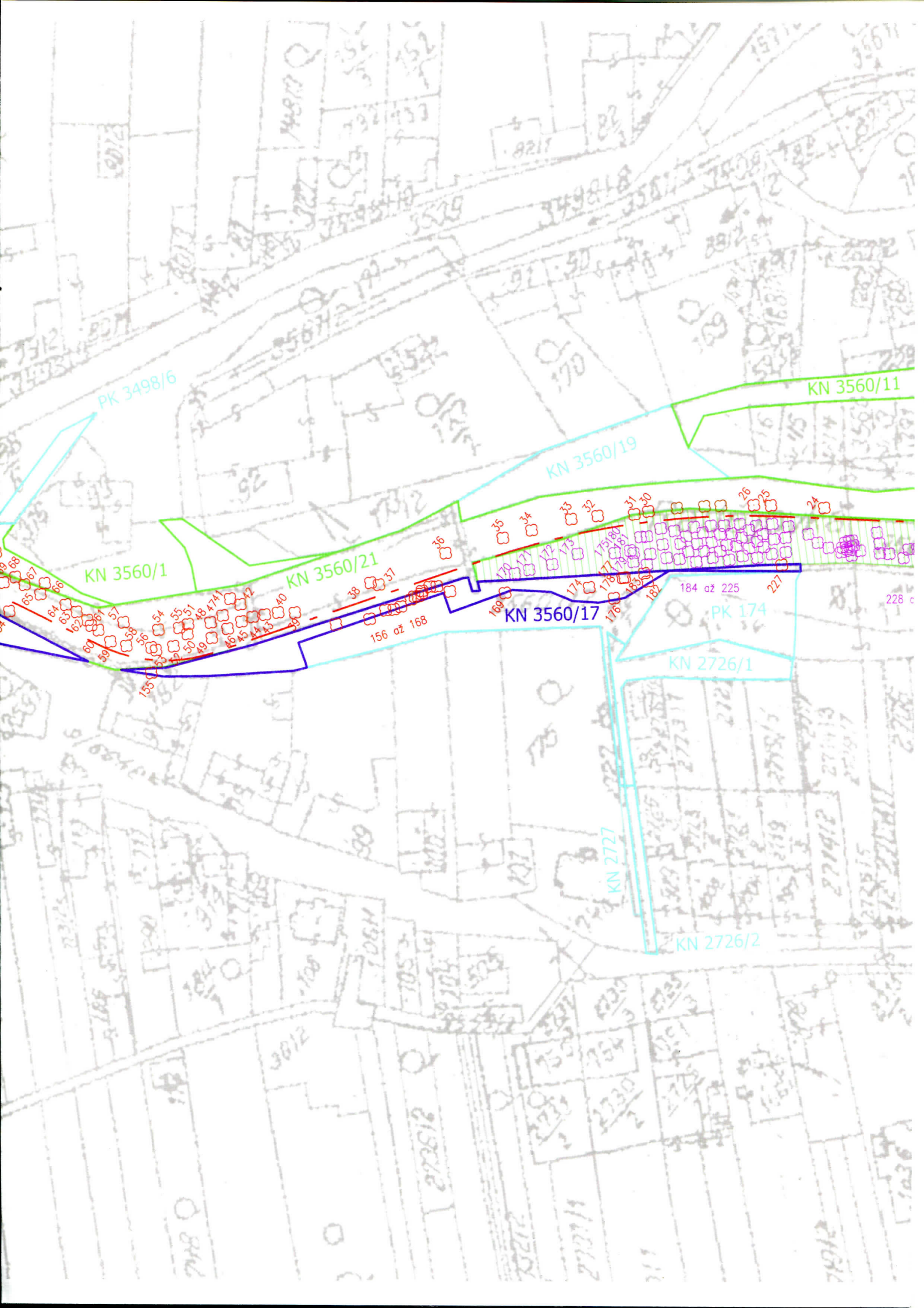
odstranění keřů



	<b>A.KTI, s.r.o.</b> lesnická a zemědělská projekční kancelář 621 00 BRNO - Mokrá Hora, B. Antonínové 251/1 tel. +420 602 76 78 77, +420 724 272 382		PROJEKTANT: Ing. Zlatuška 	REVIZE:  <div style="font-size: 2em; font-weight: bold; text-align: center;">0</div>	
			ODP.PROJEKTANT: Ing. Zlatuška 		
K.ú.	Radějov u Strážnice	OKRES:	Hodonín	IČO: 63478722	DSP+DPS SOUPRAVA č.:
OBJEDNATEL: Lesy ČR, s. p. - Správa toků - oblast povodí Moravy				FORMÁT: 7 A4	
<b>HB Radějovka v km 13,000 - 14,020</b> ČHP 4-13-02-058; IDVT 10100248				DATUM: 05/15	
				ZAKÁZKA: 2-20-13	
Příloha - Žádost o povolení kácení				MĚŘÍTKO: 1 : 1000	
				PŘÍLOHA č.:	







PK 3498/6

KN 3560/11

KN 3560/19

KN 3560/1

KN 3560/21

KN 3560/17

PK 174

KN 2726/1

KN 2727

KN 2726/2

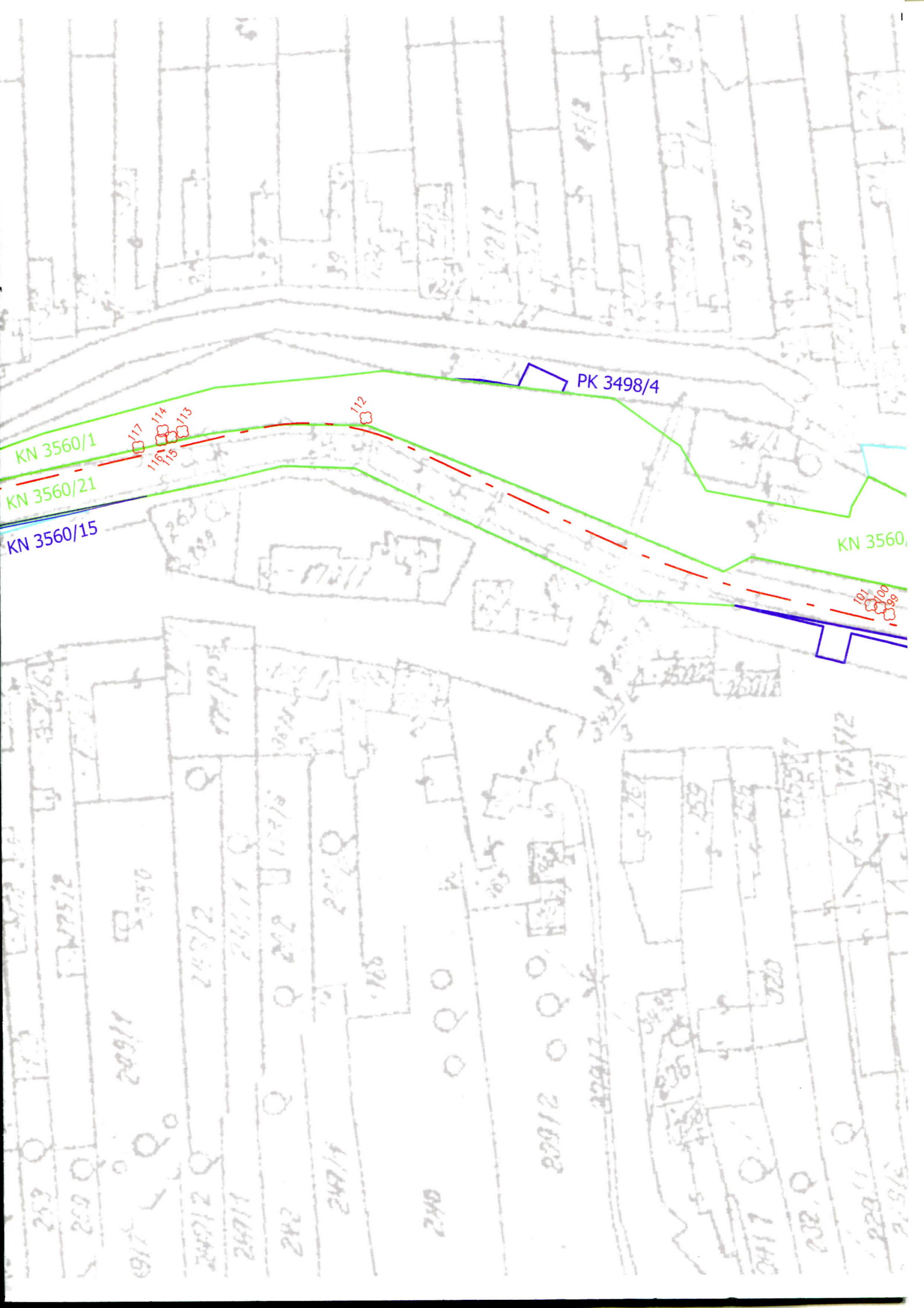
155  
156  
157  
158  
159  
160  
161  
162  
163  
164  
165  
166  
167  
168  
169

156 až 168

170  
171  
172  
173  
174  
175  
176  
177  
178  
179  
180  
181  
182  
183  
184 až 225  
226  
227  
228 c







KN 3560/1

KN 3560/21

KN 3560/15

PK 3498/4

KN 3560

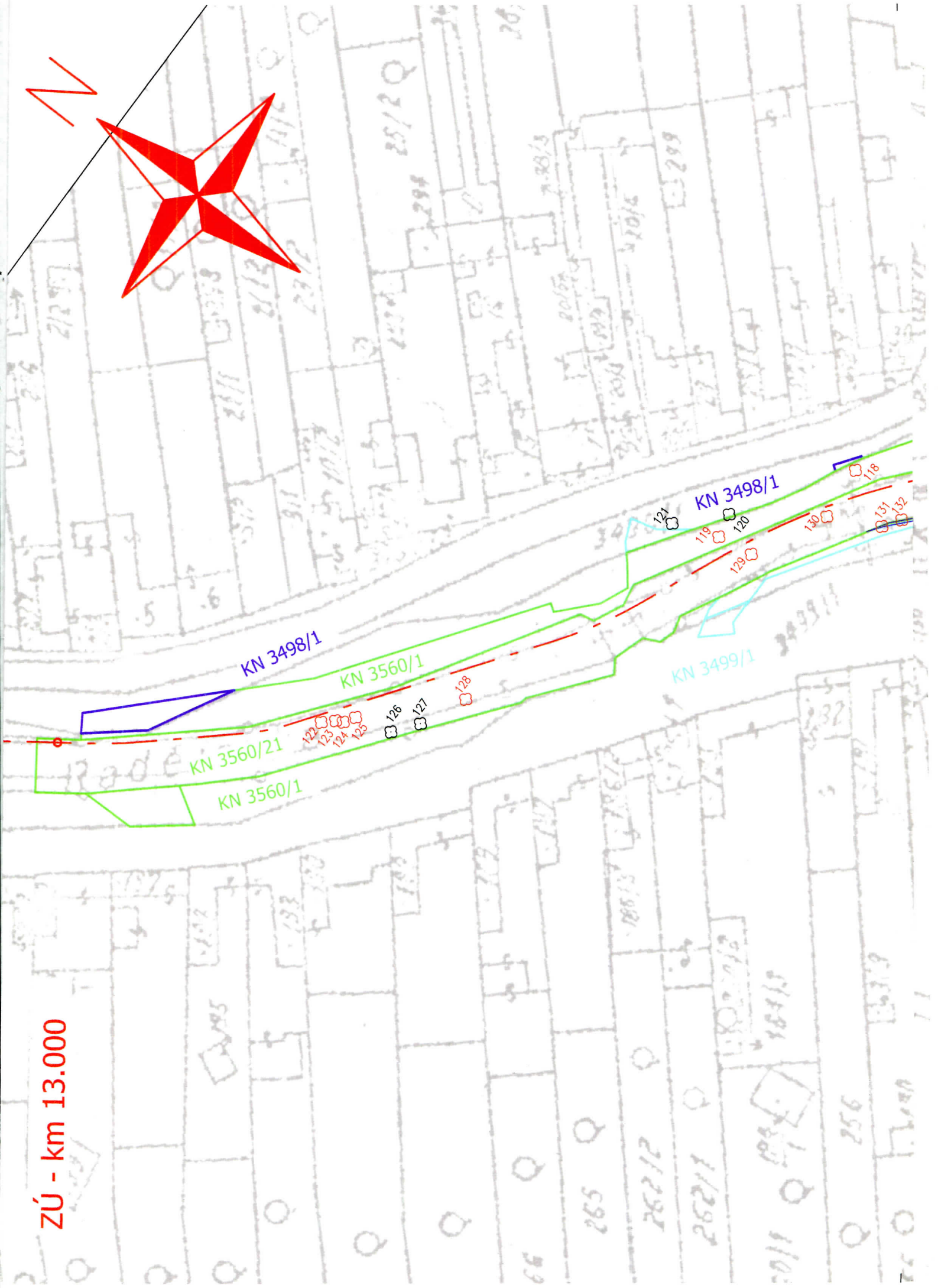
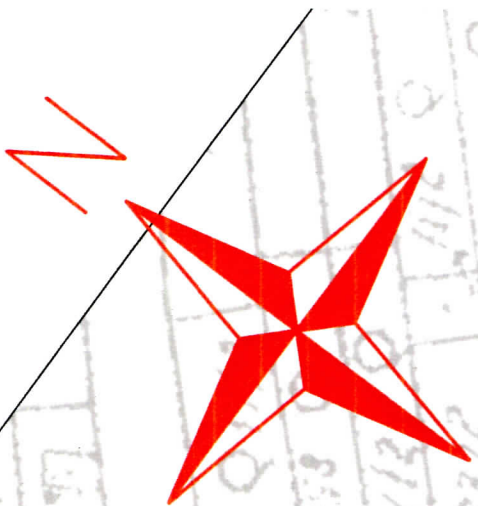
117  
114  
113  
115

112

101  
100  
109



ZÚ - km 13.000



KN 3498/1

KN 3560/1

KN 3560/21

KN 3560/1

KN 3498/1

KN 3499/1

122 123 124 125

126

127

128

121

119

120

129

130

131

132

118

Rade

